



PROGETTAZIONE DELLA CICLOVIA TURISTICA VENTO
TRATTA E1 - LOTTO FOSSADELLO-CREMONA



PNRR - M2C2-I4.1 - RAFFORZAMENTO MOBILITÀ CICLISTICA
CUP B91B22001270006 - CIG 9774521DE3

COMMITTENTE:



Agenzia Interregionale per il fiume Po

Agenzia Interregionale per il Fiume Po
Ufficio Operativo di Piacenza
Via Santa Franca, 38 - 29121 Piacenza
R.U.P.: Dott. Ing. Gianluca Zanichelli

FASE PROGETTUALE:

SCALA:

DATA:

PROGETTO ESECUTIVO

1:1000

20-10-2023

A	Ottobre '23	Emissione per approvazione	GRASSI	TESSAROLLO	TORTA
REV.	DATA	DESCRIZIONE MODIFICA	REDATTO	CONTROLLATO	APPROVATO

PROGETTISTI:



TRTIngegneria
Via Rutilia, 10/8, 20135 - Milano
tel.: (+39) 02 57410380
e-mail: info@trtingegneria.it
web: www.trt.it


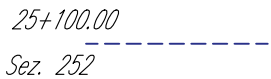


TITOLO:

TAVOLA N°:

Planimetria di tracciamento

377-E-STD-RP-104-A

LEGENDA TRACCIAMENTI

	Asse geometrico
	Ettometrica
	Vertice geometrico
	Centro curva

Dati geometrici deli rettifili

L	Lunghezza
---	-----------

Tabelle curve semplici

Xv	Coordinata est del vertice
Yv	Coordinata nord del vertice
Alfa	Angolo al centro espresso in gradi centesimali
Xc	Coordinata est del centro curva
Yc	Coordinata nord del centro curva
R	Raggio
Sv	Sviluppo
Tc	Tangente

NOTE:

- 1) Tutte le dimensioni sono espresse in m salvo dove diversamente specificato.
- 2) Tutte le quote altimetriche sono riferite al livello medio mare.
- 3) Tutte le quote angolari sono espresse in gradi sessadecimali.













